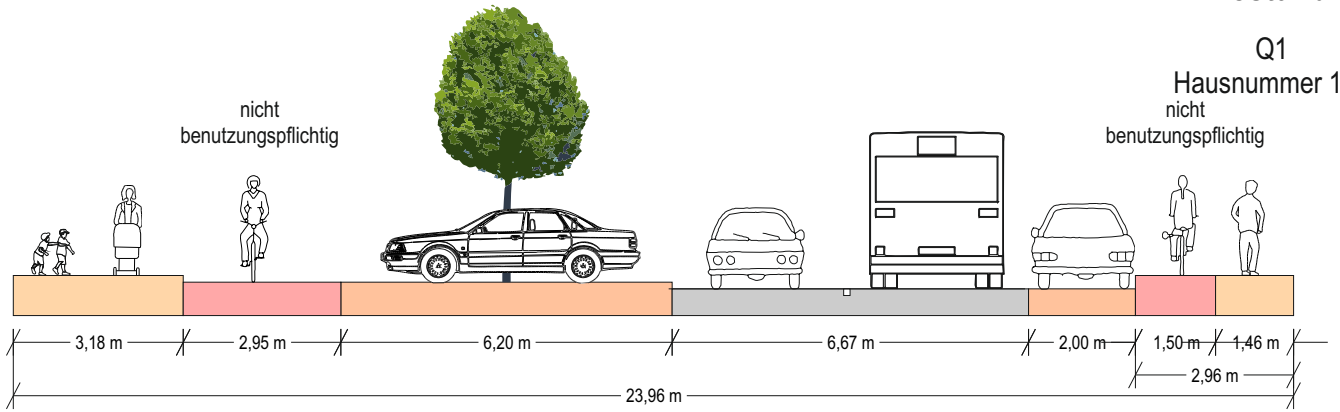
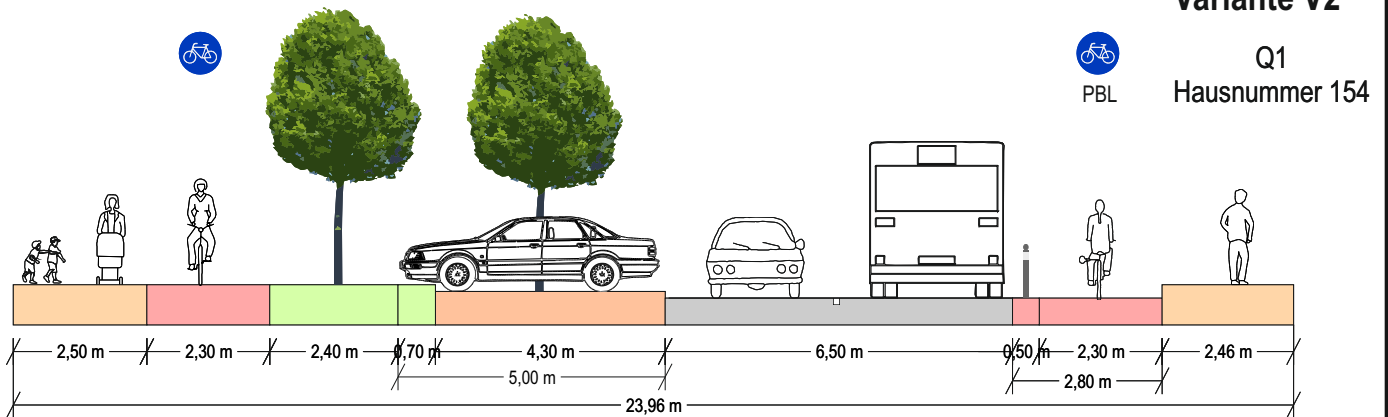


# Lütticher Straße - Limburger Straße bis Klemensstraße

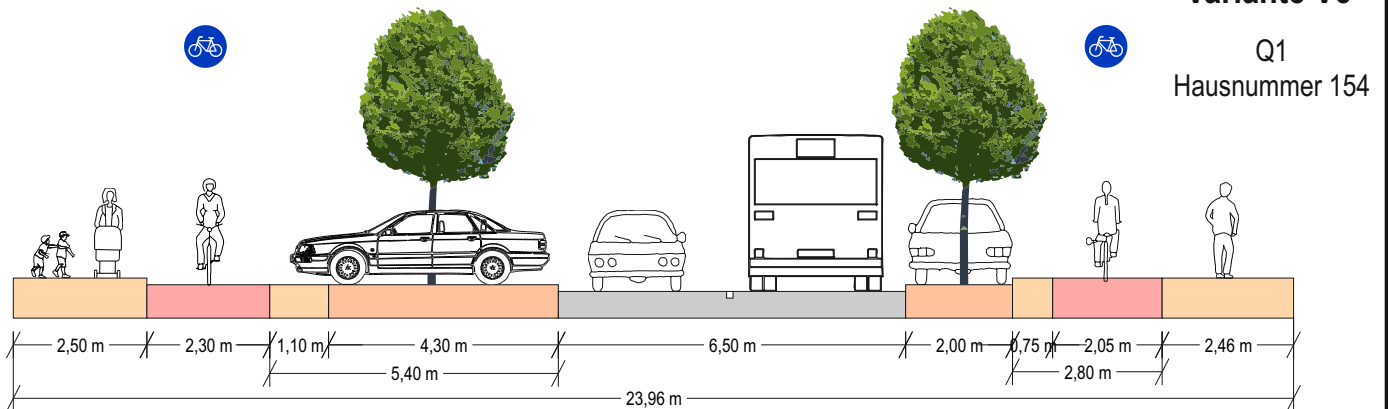
## Bestand



## Variante V2



## Variante V5

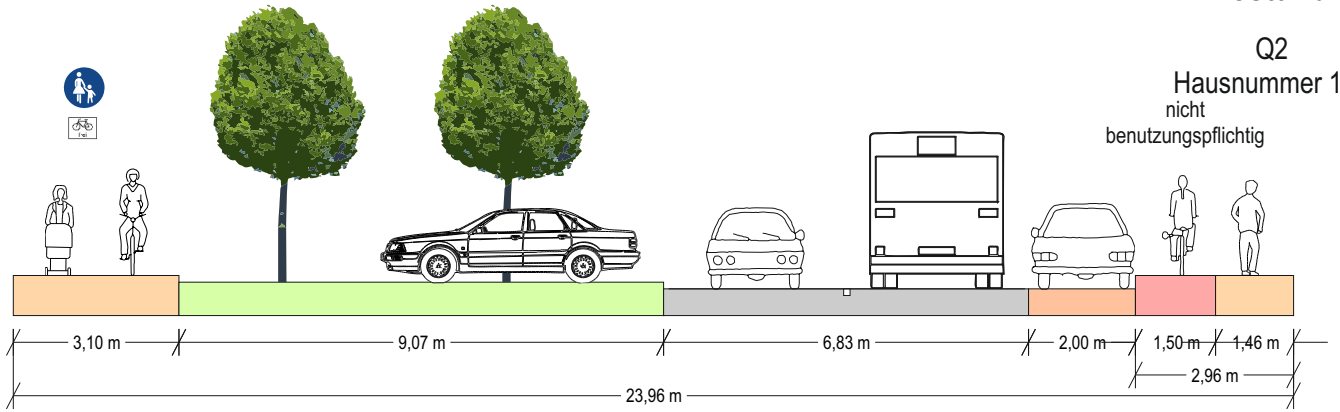


### Legende:

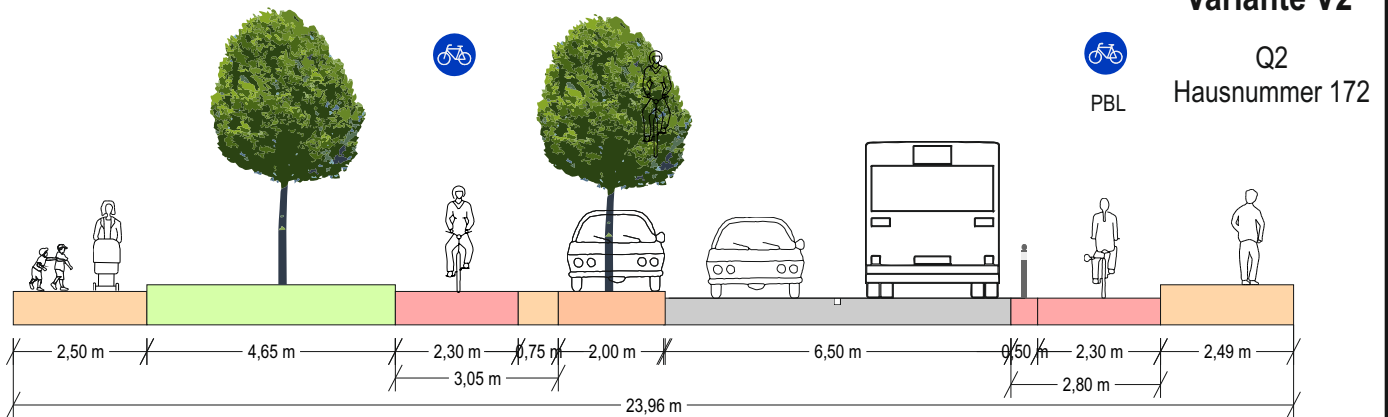
- Radweg bzw. Radverkehrsanlage
- Gehweg
- kombinierter Geh-/Radweg
- Fahrbahn
- Grünfläche
- Verkehrsinsel bzw. Sicherheitstrennstreifen
- Parken
- Busspur
- verkehrsberuhigter Bereich
- Entwässerungsrinne

# Lütticher Straße - Klemensstraße bis Amsterdamer Ring

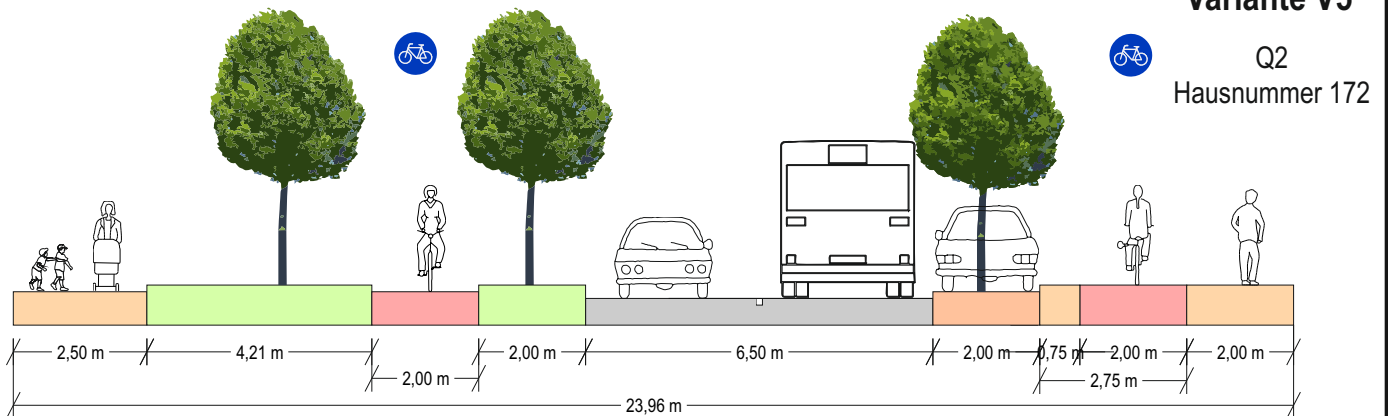
## Bestand



## Variante V2



## Variante V5



### Legende:

- Radweg bzw. Radverkehrsanlage
- Gehweg
- kombinierter Geh-/Radweg
- Fahrbahn
- Grünfläche
- Verkehrsinsel bzw. Sicherheitstrennstreifen
- Parken
- Busspur
- verkehrsberuhigter Bereich
- Entwässerungsrinne